

# Commune de Potangis

## Carte Communale

Enquête Publique



### Annexes sanitaires

Etude réalisée par :



**agence Est (siège social)**  
Espace Sainte-Croix  
6 place Sainte-Croix  
51000 Châlons-en-Champagne  
Tél. 03 26 64 05 01

**agence Nord**  
ZAC du Chevalement  
5 rue des Molettes  
59286 Roost-Warendin  
Tél. 03 27 97 36 39




**agence Ouest**  
Parc d'Activités Le Long Buisson  
380 rue Clément Ader - Bât. 1  
27930 Le Vieil-Evreux  
Tél. 02 32 32 99 12

**agence Val-de-Loire**  
Pépinière d'Entreprises du Saumurois  
Rue de la Chesnaie-Distré  
49402 Saumur  
Tél. 02 41 51 98 39













## Légende

- Classe 1  Aptitude des sols à l'assainissement individuel facile, Filière : Tranchée  
Classe 2  Aptitude des sols à l'assainissement individuel moyenne, Filière : Lit filtra  
Classe 4  Aptitude des sols à l'assainissement individuel mauvaise, Filière : Terre

## Contraintes d'habitats

-  Faisabilité très difficile (Surface < 200m<sup>2</sup> ou Pente > 10%)
-  Faisabilité difficile (5% < Pente < 10% , contrepente, et/ou accessibilité
-  Faisabilité difficile (Végétation haute et/ou aménagement important de la
-  Faisabilité difficile (200m<sup>2</sup> < Surface < 500m<sup>2</sup>)
-  Faisabilité moyenne (2% < Pente < 5% et/ou aménagement contraignant
-  Faisabilité moyenne (Végétation basse ou potager)
-  Faisabilité moyenne (500m<sup>2</sup> < Surface < 700m<sup>2</sup>)
-  Faisabilité facile

Novembre 2005

Le dessinateur

Le chargé d'